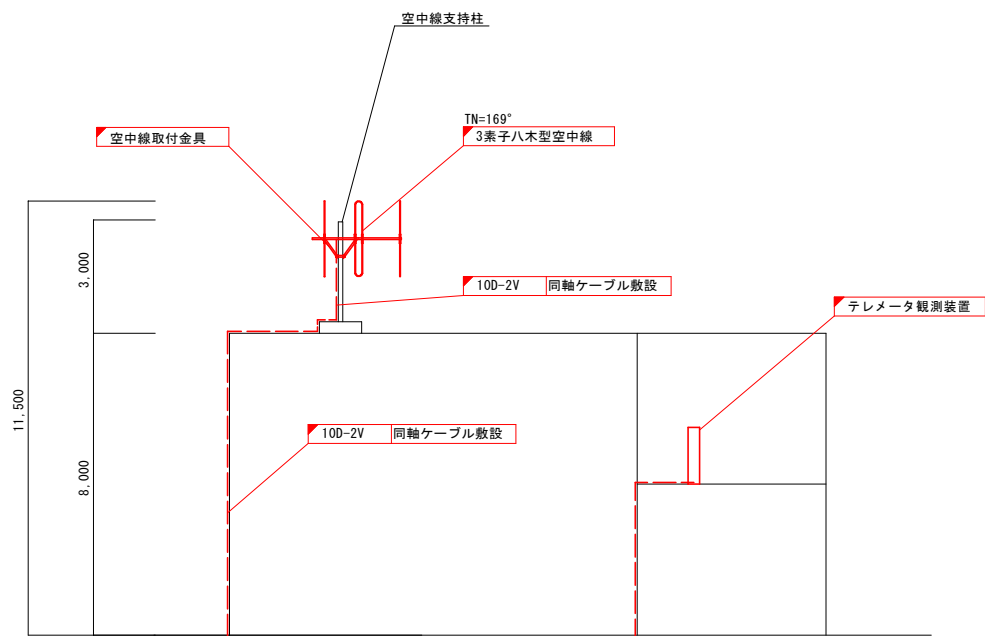


芝生川排水機場 敷地平面・空中線撤去図

敷地平面図
S=1/400



空中線据付図
S=1/100



凡例

■ : 本業務(撤去)

□ : 既設

当初設計図面

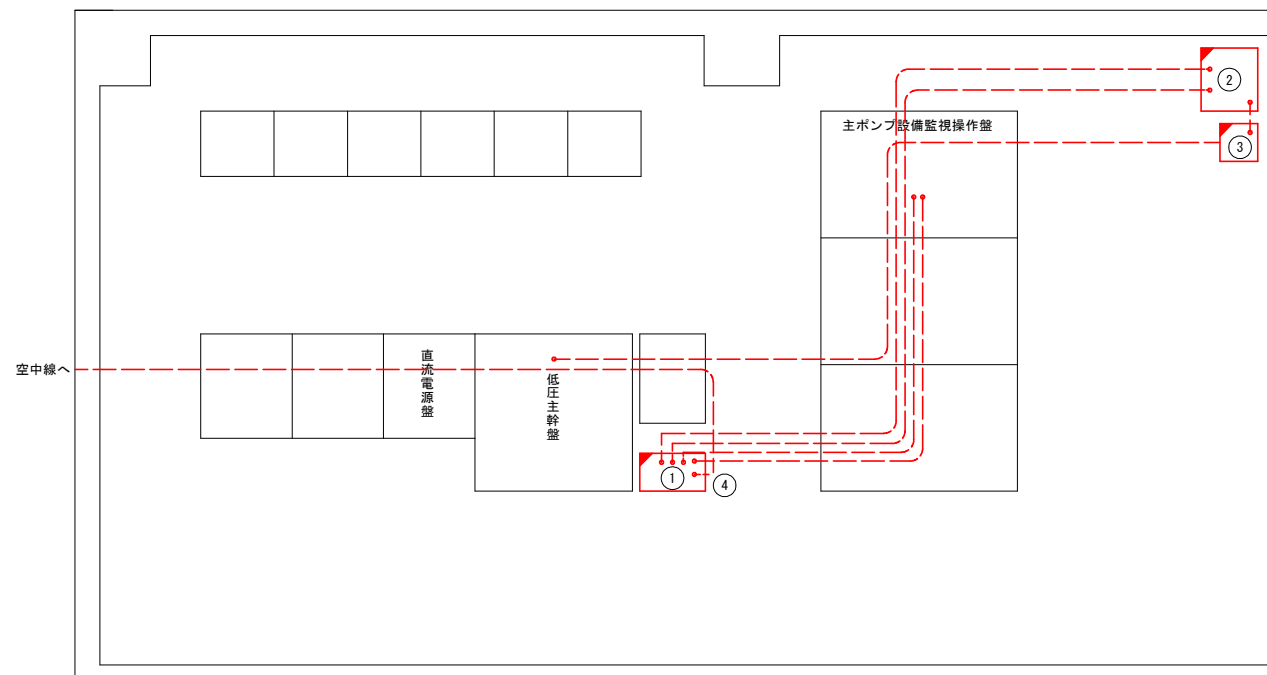
(芝生川排水機場)

工 事 名	R7徳土 芝生川 小・金磯 水防テレメータ施設改修工事		
路線名等	芝生川		
工事箇所	小松島市金磯町		
図 面 名	芝生川排水機場 敷地平面・空中線撤去図		
縮 尺	図示	図面番号	1 / 4
会 社 名			
事業者名	徳島県東部県土整備局〈徳島〉		

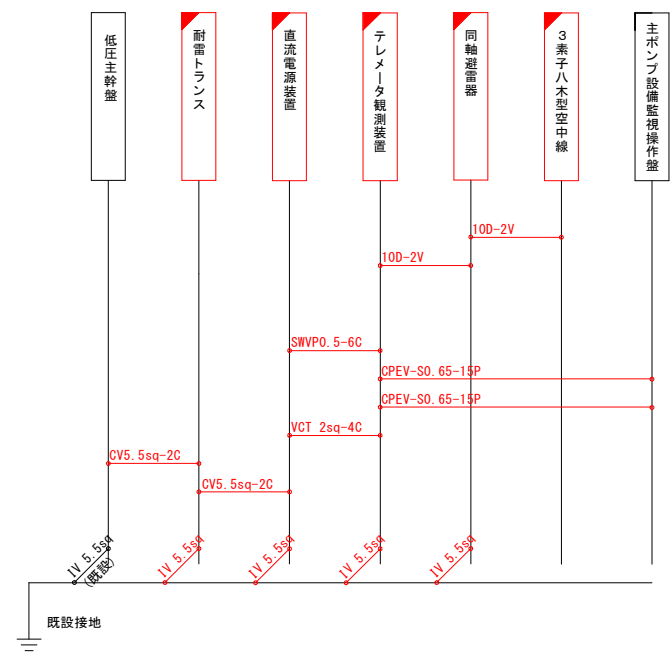
芝生川排水機場 機器配置・配線撤去図

機场内機器配置図
S=1/30

平面図



ケーブル系統図



番号	機器名称	備考
①	テレメータ観測装置	
②	直流電源装置	
③	耐雷トランス	
④	同軸避雷器	

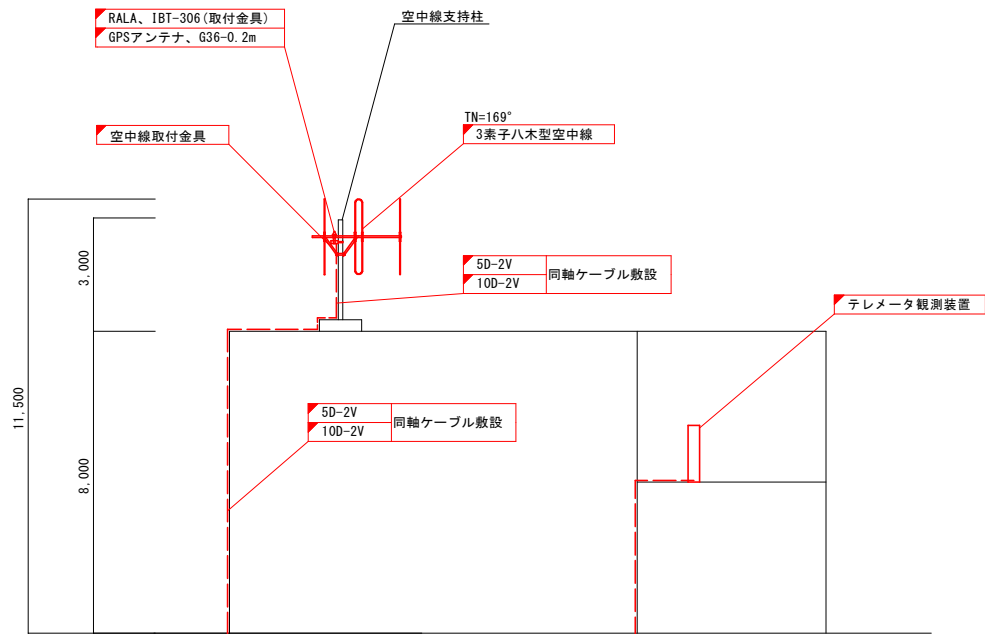
凡例			
■ : 本業務(撤去)			
□ : 既設			
当初設計図面 (芝生川排水機場)			
工事名	R7徳土 芝生川 小・金磯 水防テレメータ施設改修工事		
路線名等	芝生川		
工事箇所	小松島市金磯町		
図面名	芝生川排水機場 機器配置・配線撤去図		
縮尺	S=1/30	図面番号	2 / 4
会社名			
事業者名	徳島県東部県土整備局〈徳島〉		

芝生川排水機場 敷地平面・空中線据付図

敷地平面図
S=1/400



空中線据付図
S=1/100



凡例

■ : 本業務(設置)

□ : 既設

当初設計図面

(芝生川排水機場)

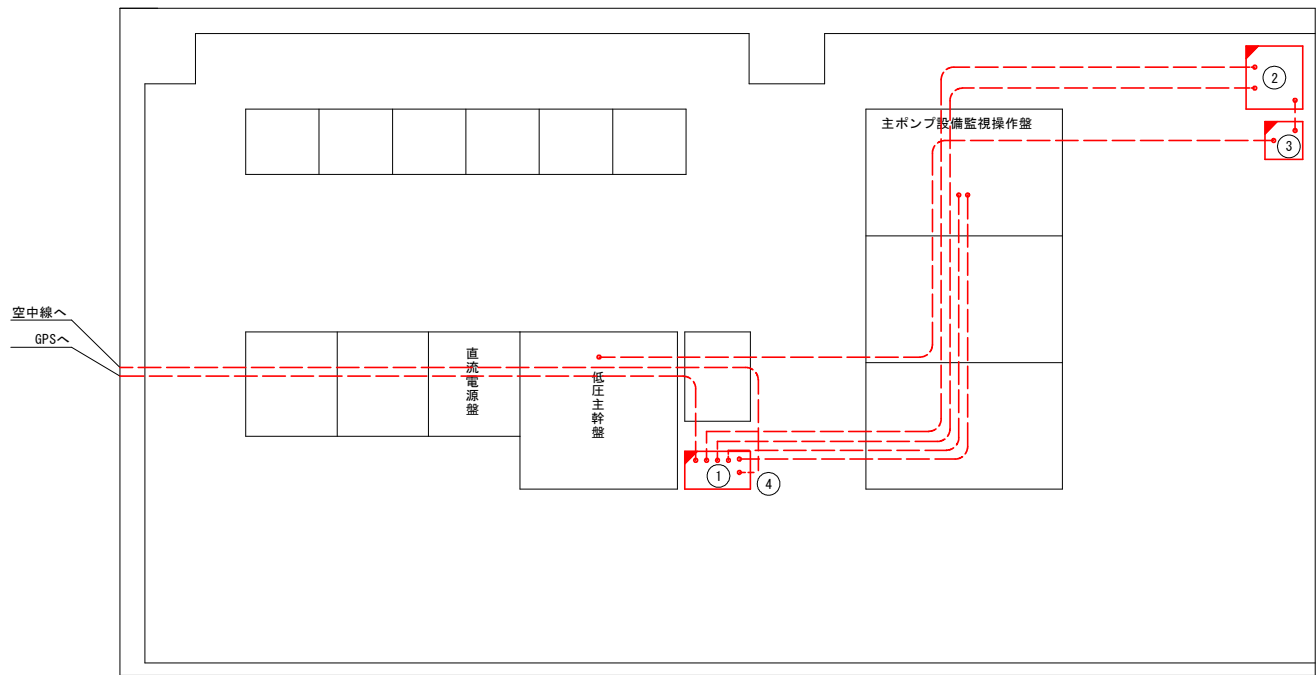
工 事 名	R7徳土 芝生川 小・金磯 水防テレメータ施設改修工事		
路線名等	芝生川		
工事箇所	小松島市金磯町		
図 面 名	芝生川排水機場 敷地平面・空中線据付図		
縮 尺	図示	図面番号	3 / 4
会 社 名			
事業者名	徳島県東部県土整備局〈徳島〉		

芝生川排水機場 機器配置・配線図

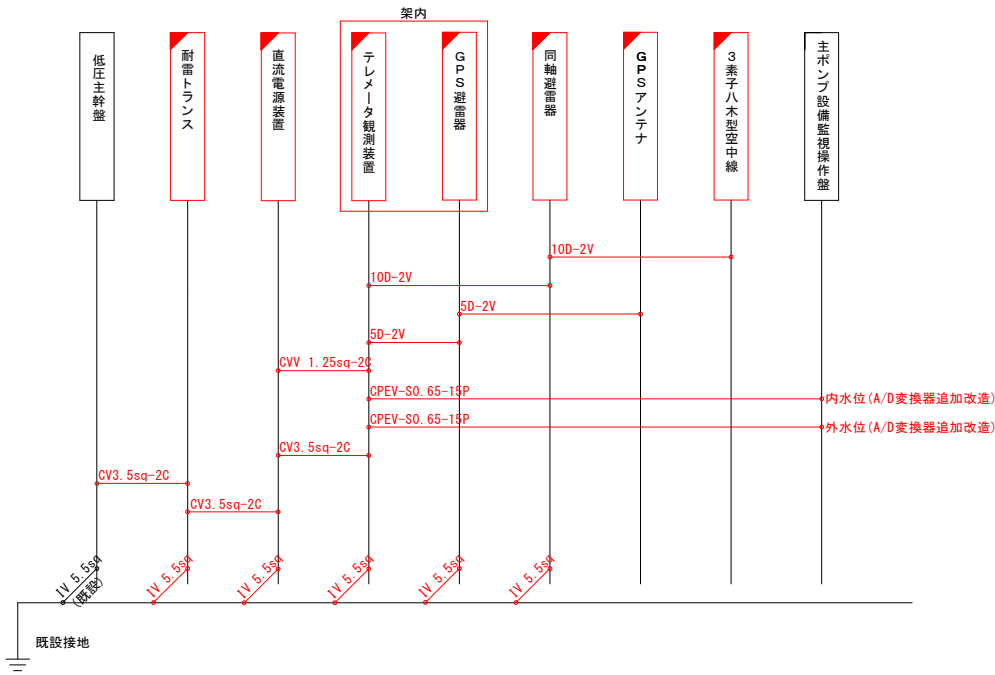
機场内機器配置図

S=1/30

平面図



ケーブル系統図



番号	機器名称	備考
①	テレメータ観測装置	
②	直流電源装置	
③	耐雷トランス	
④	同軸避雷器	

凡例

■：本業務(設置)

□：既設

当初設計図面

(芝生川排水機場)

工事名	R7徳土 芝生川 小・金碓 水防テレメータ施設改修工事		
路線名等	芝生川		
工事箇所	小松島市金碓町		
図面名	芝生川排水機場 機器配置・配線図		
縮尺	S=1/30	図面番号	4 / 4
会社名			
事業者名	徳島県東部県土整備局〈徳島〉		